

COMUNE DI SAN CESARIO S/P
PROVINCIA DI MODENA

PROCEDURA DI VALUTAZIONE IMPATTO AMBIENTALE (V.I.A.)
AI SENSI DELLA L.R. 9/99 E S.M. E I. POLO ESTRATTIVO N.9 "VIA GRAZIOSI"

PROGETTO DI COLTIVAZIONE E SISTEMAZIONE DELLA CAVA
DI MATERIALE GHIAIOSO-SABBIOSO DENOMINATA
"CAVA CAMPAZZA"

Appendice

C.1

**PROGETTO DEFINITIVO DEL PIANO
DI COLTIVAZIONE E SISTEMAZIONE**

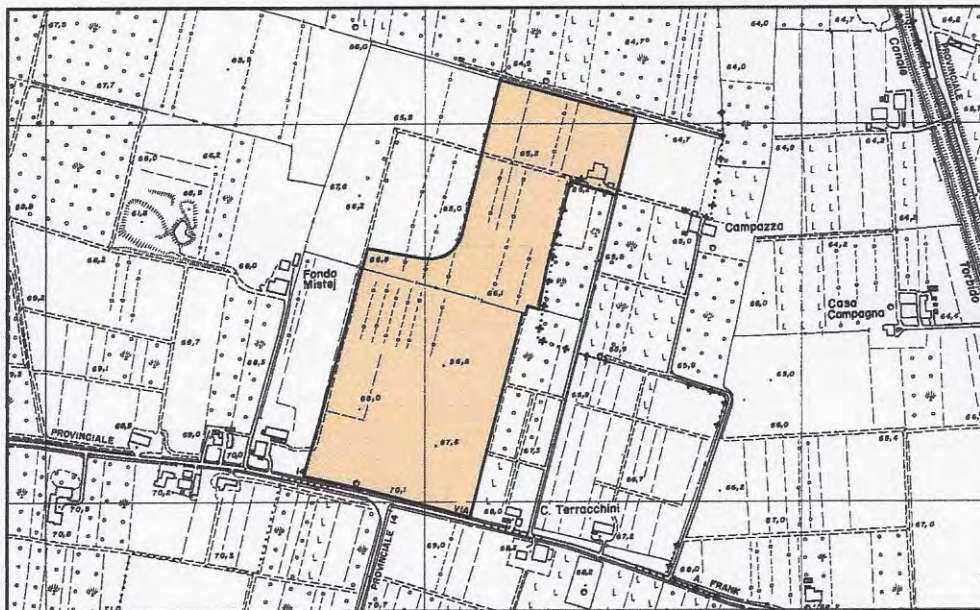


TAVOLA n.09

PROGETTO DI RIPRISTINO MORFOLOGICO

COMMITTENTE E PROPRIETA'

UNIONCAVE s.c. a r.l.
via Gramsci n.7
41058 Spilamberto (MO)

UNIONCAVE SCARL
Via Gramsci 7/A
41058 SPILAMBERTO (MO)
Part. IVA - 02445160365

Data:

Febbraio 2014

RESPONSABILE DEL PROGETTO:

Geom. Lorenzo Lorenzoni

COORDINATORE DEL GRUPPO DI LAVORO:

Dott. Agr. Rita Bega

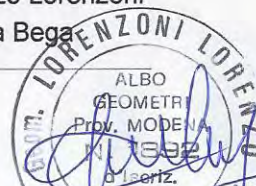
GRUPPO DI LAVORO:

Geom. Lorenzo Lorenzoni
TOPOGRAFIA

Dott. Geol. Alberto Fiori
ASPETTI GEOLOGICI ED IDROGEOLOGICI

Dott. Michela Malagoli
RUMORE E QUALITA' DELL'ARIA

Dott. Agr. Rita Bega
PROGETTO RIPRISTINO VEGETAZIONALE
E ASPETTI AMBIENTALI



PROCEDURA DI VALUTAZIONE IMPATTO AMBIENTALE (V.I.A.)
AI SENSI DELLA L.R. 9/99 E S.M. E I. POLO ESTRATTIVO N.9 "VIA GRAZIOSI"
PROGETTO DI COLTIVAZIONE E SISTEMAZIONE DELLA CAVA
DI MATERIALE GHIAIOSO-SABBIOSO DENOMINATA
"CAVA CAMPAZZA"

Appendice
C.1 **PROGETTO DEFINITIVO DEL PIANO
DI COLTIVAZIONE E SISTEMAZIONE**

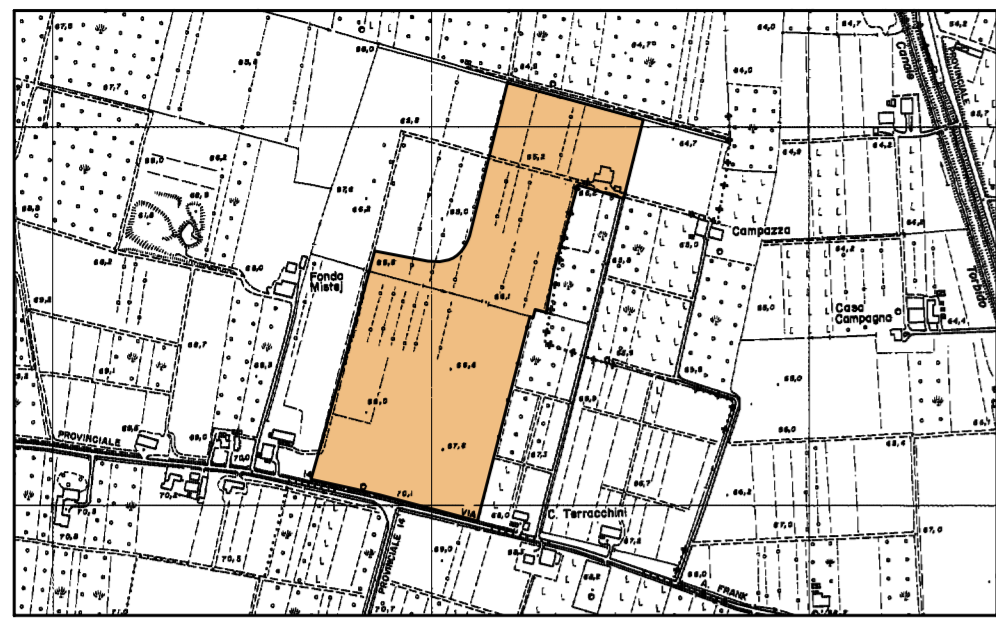


TAVOLA n.09

PROGETTO DI RIPRISTINO MORFOLOGICO

COMITENTE E PROPRIETA'
UNIONCAVE s.c. a r.l.
via Gramsci n.7
41058 Spilamberto (MO)

Data:
Febbraio 2014

RESPONSABILE DEL PROGETTO: Geom. Lorenzo Lorenzoni
COORDINATORE DEL GRUPPO DI LAVORO: Dott. Agr. Rita Bega

GRUPPO DI LAVORO:

Geom. Lorenzo Lorenzoni TOPOGRAFIA
Dott. Geol. Alberto Fiori ASPETTI GEOLOGICI ED IDROGEOLOGICI
Dott. Michela Malagoli RUMORE E QUALITA' DELL'ARIA
Dott. Agr. Rita Bega PROGETTO RIPRISTINO VEGETAZIONALE E ASPETTI AMBIENTALI

LEGENDA

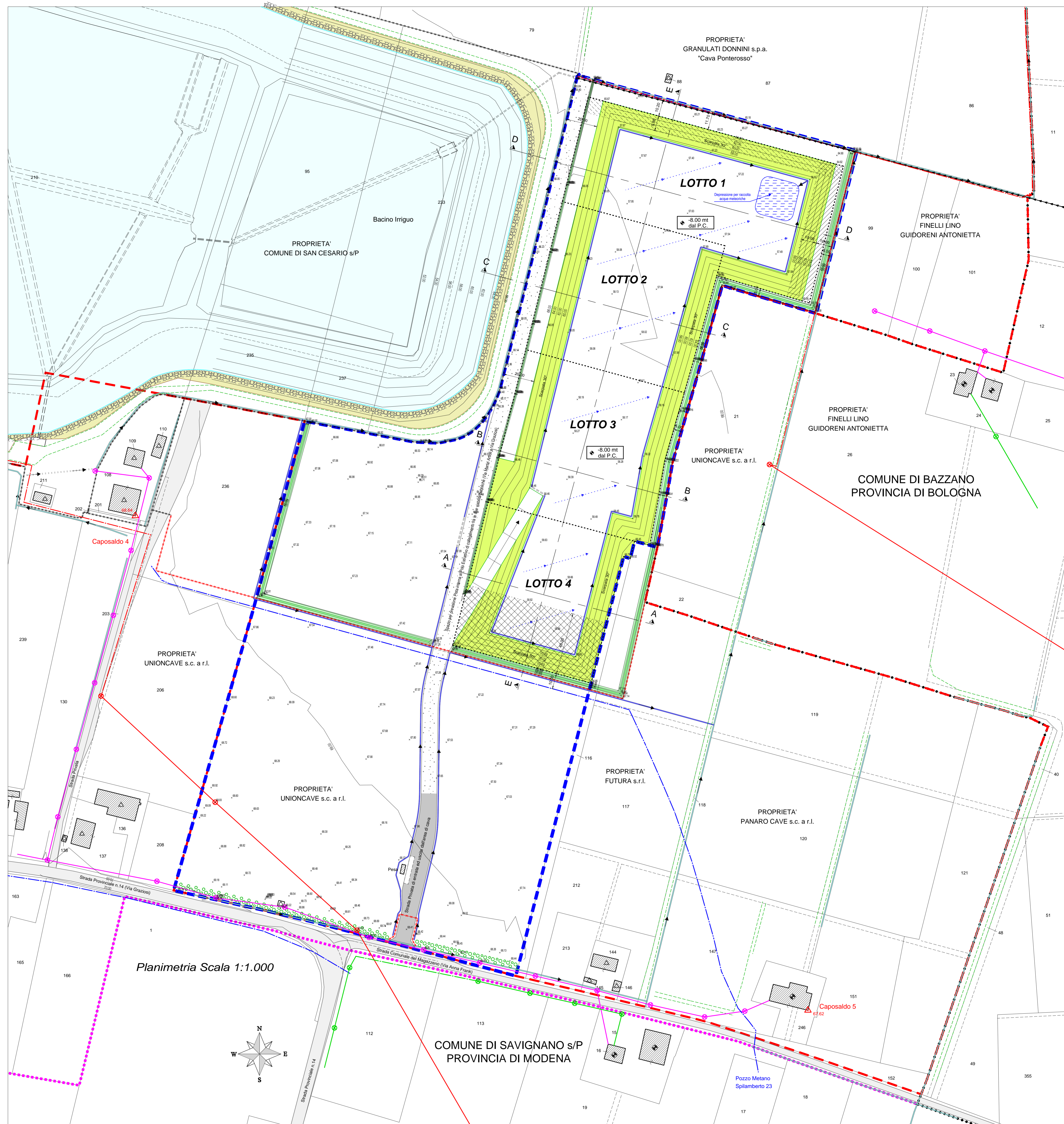
- CONFINO PROVINCIALE
- CONFINO COMUNALE
- - - - PERIMETRO DI POLO
- - - - AREA DI INTERVENTO
- LOTTI DI RIPRISTINO

LEGENDA STATO DI FATTO

- STRADA ASFALTATA
- CAVEDAGNA
- RECINZIONE
- FOSSI
- SCARPATE
- CONDOTTA ADDUZIONE BACINO IRRIGUO
- LINEA ELETTRICA BT AEREA
- LINEA ELETTRICA MT AEREA
- LINEA ELETTRICA MT INTERRATA
- LINEA METANODOTTO INTERRATA
- LINEA TELECOM AEREA
- LINEA TELECOM INTERRATA
- FABBRICATO OCCUPATO
- FABBRICATO NON OCCUPATO
- Caposaldo 5 CAPOSALDO DI RIFERIMENTO
- ISOIPSE

LEGENDA DI PROGETTO

- CORTINA DI MITIGAZIONE ARBOREO-ARBUSTIVA
- RECINZIONE PROVVISORIA
- FOSSI
- SCARPATE DI RIPRISTINO
- ARGINI
- AREA DI RIPRISTINO SCAVI IN DEROGA ART. 104 DPR 128/59 PER AVVICINAMENTO LINEA ELETTRICA
- AREA DI RIPRISTINO SCAVI IN DEROGA ART. 104 DPR 128/59 PER AVVICINAMENTO CONDOTTA ADDUZIONE
- AREA DI RIPRISTINO SCAVI IN DEROGA ART. 104 DPR 128/59 PER AVVICINAMENTO METANODOTTO



VOLUME MATERIALE PER SISTEMAZIONE
COMPRESIVO DEL MATERIALE PER SISTEMAZIONE AREA DI SCAVO IN DEROGA ART. 104 DPR 128/59

LOTTO	a VOLUME MATERIALE PER SISTEMAZIONE	b VOLUME CAPPELLACCIO	c VOLUME SCARTO	d VOLUME MATERIALE DA IMPORTARE (a+b-c)
LOTTO 1	mc 71.389	mc 9.857	mc 18.616	mc 42.916
LOTTO 2	mc 64.131	mc 3.170	mc 16.727	mc 44.234
LOTTO 3	mc 64.441	mc 5.630	mc 16.746	mc 42.065
LOTTO 4	mc 44.334	mc 9.731	mc 13.169	mc 21.434
TOTALE	mc 244.295	mc 28.388	mc 65.258	mc 150.649

VOLUME MATERIALE PER SISTEMAZIONE
AREE DI SCAVO IN DEROGA ART. 104 DPR 128/59

LOTTO	a VOLUME MATERIALE PER SISTEMAZIONE	b VOLUME CAPPELLACCIO	c VOLUME SCARTO	d VOLUME MATERIALE DA IMPORTARE (a+b-c)
LOTTO 1	mc 28.025	mc 5.317	mc 4.783	mc 17.925
LOTTO 2	-	-	-	-
LOTTO 3	-	-	-	-
LOTTO 4	mc 22.829	mc 4.072	mc 5.953	mc 12.804
TOTALE	mc 50.854	mc 9.389	mc 10.736	mc 30.729

