

PROCEDURA DI VALUTAZIONE IMPATTO AMBIENTALE (V.I.A.) AI SENSI
DELLA L.R. 9/99 E S.M.E.I. DELLA "CAVA RANETTA" POLO n.8
"TRAVERSA SELETTIVA PANARO" P.A.E. DEL COMUNE DI SAN CESARIO S. P.

- CAVA RANETTA -

APPENDICE

C.1

**PROGETTO DEFINITIVO DEL PIANO
DI COLTIVAZIONE E SISTEMAZIONE**

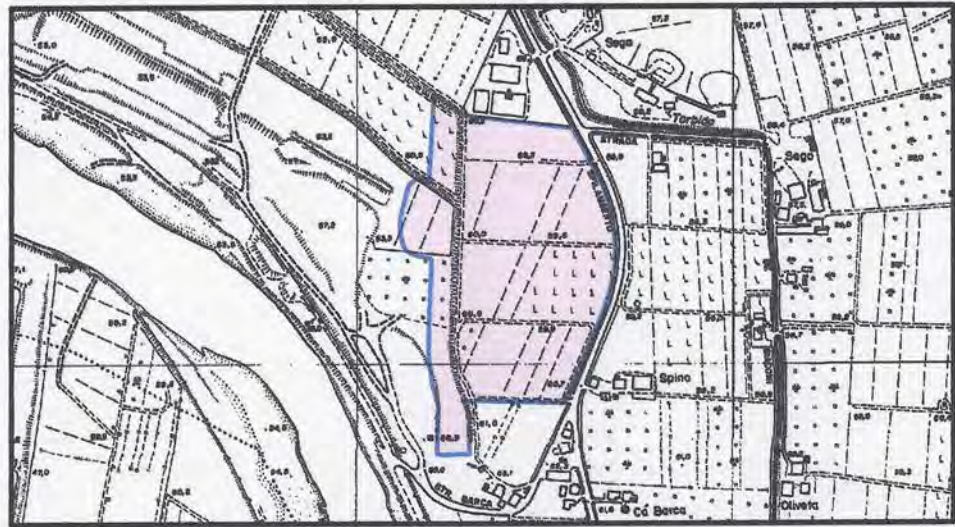


Tavola
n.04

STATO DI FATTO (Settembre 2013)

ESERCENTE L'ATTIVITA': PANARO CAVE s.c.a.r.l. PANARO CAVE s.c.a.r.l.

Via Fondovalle n. 3199
41054 MARANO sul PANARO (MO)
C.F. P.A.V.A. 033 226 003 60
REV. MO 37767

VALIDAZIONI:

RESPONSABILE DEL PROGETTO: Geom. LORENZO LORENZONI
COORDINATORE DEL GRUPPO DI LAVORO: Dott. Agr. RITA BEGA


GRUPPO DI LAVORO:

Geom. LORENZO LORENZONI
Topografia

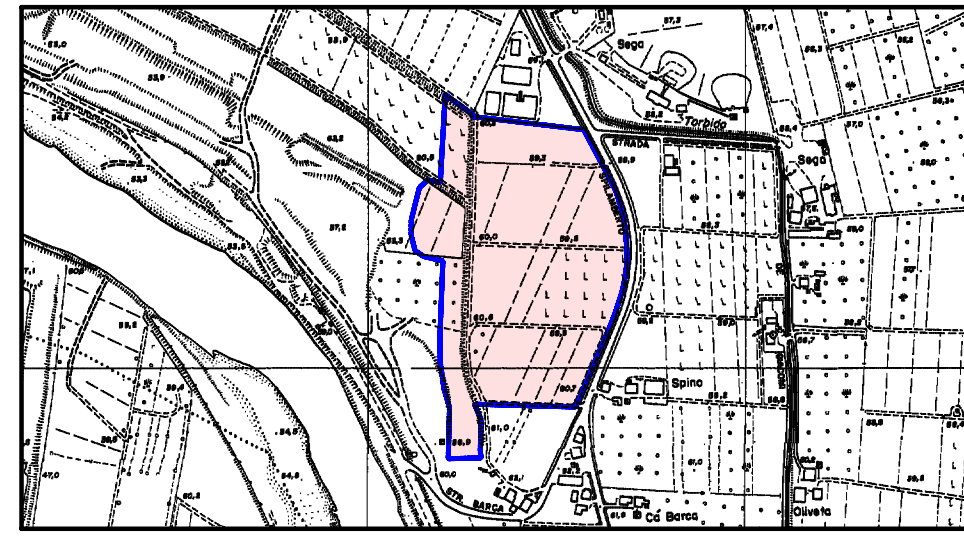
Dott. Geol. ALBERTO FIORI
Aspetti Geologici ed Idrogeologici

Dott. MICHELA MALAGOLI
Rumore e Qualità dell'Aria

Dott. Agr. RITA BEGA
Progetto Ripristino Vegetazionale
e Aspetti Ambientali



Settembre 2013



RESPONSABILE DEL PROGETTO: Geom. LORENZO LORENZONI
COORDINATORE DEL GRUPPO DI LAVORO: Dott. Agr. RITA BEGA

GRUPPO DI LAVORO:
Geom. LORENZO LORENZONI
Topografia

Dott. Geol. ALBERTO FIORI
Aspetti Geologici ed Idrogeologici

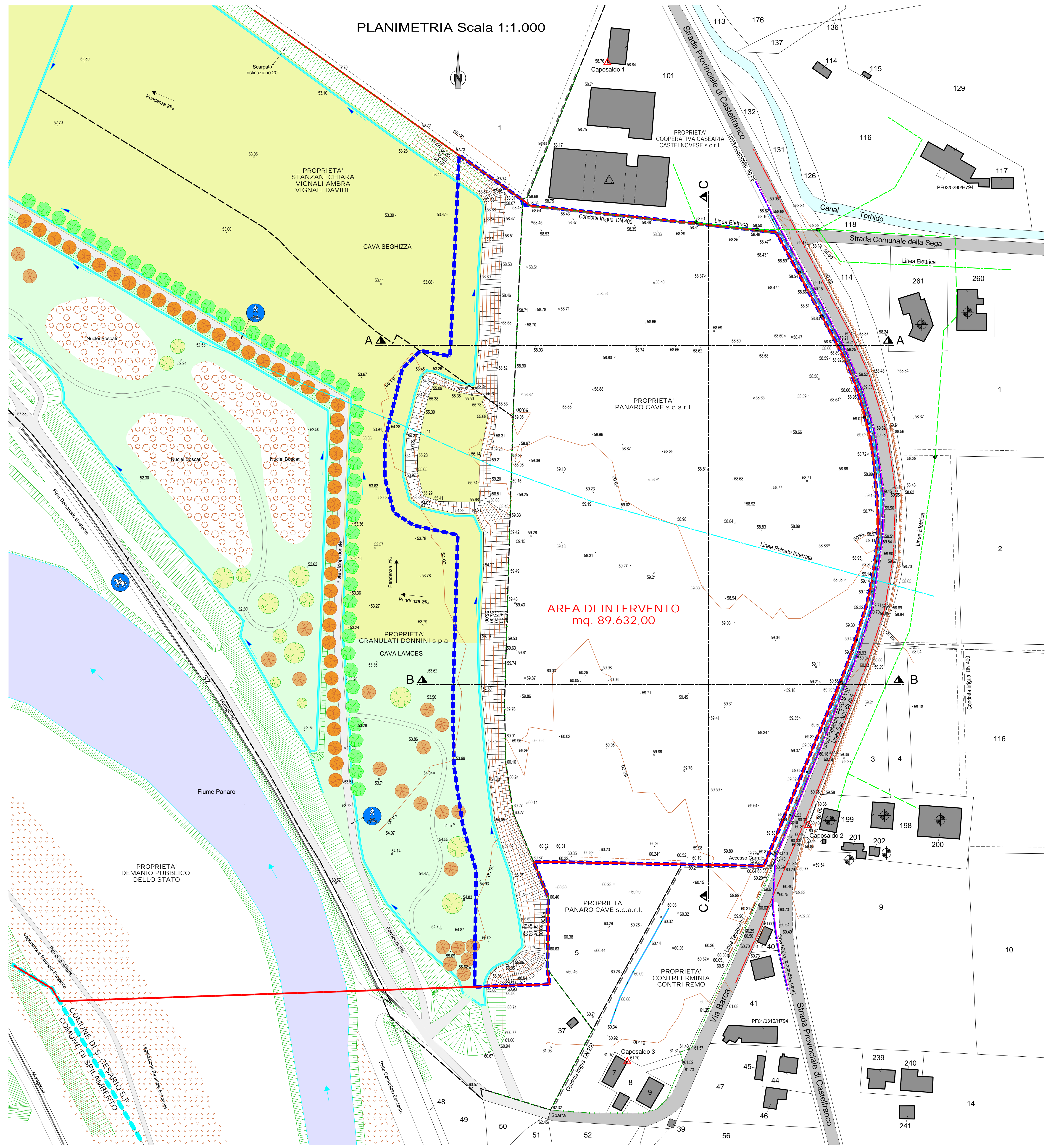
Dott. MICHELA MALAGOLI
Rumore e Qualità dell'Aria

Dott. Agr. RITA BEGA
Progetto Ripristino Vegetazionale e Aspetti Ambientali

VIDIMAZIONI:

Settembre 2013

PLANIMETRIA Scala 1:1.000



LEGENDA

- AREA DI INTERVENTO (Titolare Diritto di Escavazione Ditta Panaro Cave S.c.a.r.l.)
- LIMITE POLO ESTRATTIVO n.8
- LIMITI DI PROPRIETA'
- CONFINE COMUNALE

LEGENDA ESISTENTE PIANO DI COORDINAMENTO

- ALBERATURE
- NUCLEI BOSCATI
- PERCORSI E SENTIERI
- VEGETAZIONE RIPARIALE ESISTENTE
- FOSSI
- MURAGLIONE
- SCARPATE
- FIUME PANARO
- ZONE A PRATO
- ZONE AGRICOLE
- PERCORSO CICLOPEDONALE
- PERCORSO CAVALLI

LEGENDA

- STRADA IN BYNDER
- CANAL TORBIDO
- CAVEDAGNE
- FOSSO DI SCOLO
- RECINZIONE PALI E RETE
- CAPOSALDO DI RIFERIMENTO
- FABBRICATO OCCUPATO
- FABBRICATO NON OCCUPATO
- SCARPATA STRADALE
- SCARPATE
- CURVE DI LIVELLO
- LINEA ELETTRICA AEREA RETE MEDIA TENSIONE
- LINEA ELETTRICA INTERRUATA RETE BASSA TENSIONE
- LINEA ELETTRICA AEREA RETE BASSA TENSIONE
- PALI E SOSTEGNI LINEA ELETTRICA
- LINEA GAS RETE MEDIA PRESSIONE
- LINEA FOGNATURA ACQUA MISTA IN PRESSIONE
- CONDOTTA SISTEMA IRRIGUO IN PRESSIONE
- LINEA TELEFONICA AEREA
- PALLO LINEA TELEFONICA
- LINEA OLEODOTTO INTERRUATO - POLNATO