

PROCEDURA DI VALUTAZIONE IMPATTO AMBIENTALE (V.I.A.) AI SENSI
DELLA L.R. 9/99 E S.M.E.I. DELLA "CAVA RANETTA" POLO n.8
"TRAVERSA SELETTIVA PANARO" P.A.E. DEL COMUNE DI SAN CESARIO S. P.

- CAVA RANETTA -

APPENDICE

C.1

**PROGETTO DEFINITIVO DEL PIANO
DI COLTIVAZIONE E SISTEMAZIONE**

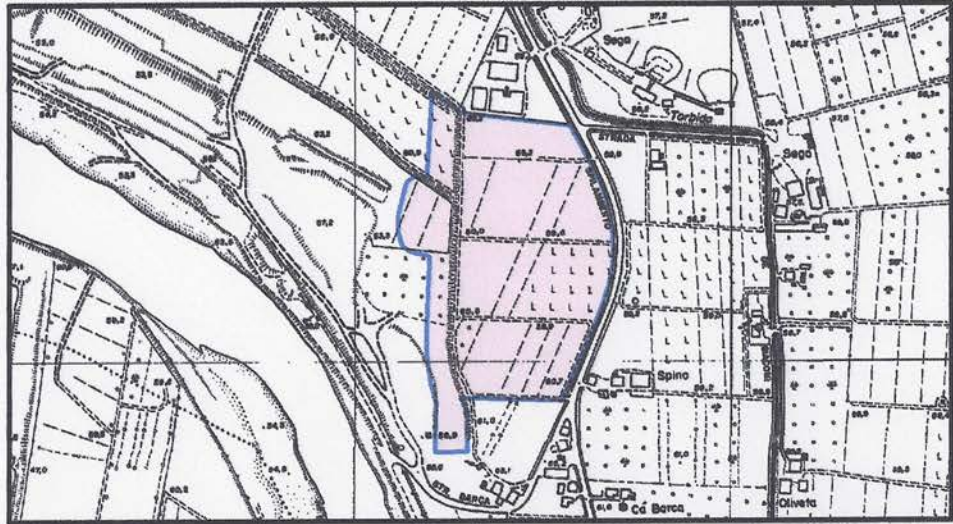


Tavola
n.05

SEZIONI DELLO STATO DI FATTO

ESERCENTE L'ATTIVITA': PANARO CAVE s.c. a.r.l.

PANARO CAVE s.c.a.r.l.

Via Fondovalle n. 3199
41094 MARANO su PANARO (MO)
C.F./P.IVA 035 226 603 00

REA MO 377567
VIDIMAZIONI:

RESPONSABILE DEL PROGETTO: Geom. LORENZO LORENZONI
COORDINATORE DEL GRUPPO DI LAVORO: Dott. Agr. RITA BEGA

GRUPPO DI LAVORO:

Geom. LORENZO LORENZONI
Topografia

Dott. Geol. ALBERTO FIORI
Aspetti Geologici ed Idrogeologici

Dott. MICHELA MALAGOLI
Rumore e Qualità dell'Aria

Dott. Agr. RITA BEGA
Progetto Ripristino Vegetazionale
e Aspetti Ambientali



Settembre 2013

PROCEDURA DI VALUTAZIONE IMPATTO AMBIENTALE (V.I.A.) AI SENSI DELLA L.R. 9/99 E S.M.E.I. DELLA "CAVA RANETTA" POLO n.8 "TRAVERSA SELETTIVA PANARO" P.A.E. DEL COMUNE DI SAN CESARIO S. P.

- CAVA RANETTA -

APPENDICE **C.1** PROGETTO DEFINITIVO DEL PIANO DI COLTIVAZIONE E SISTEMAZIONE

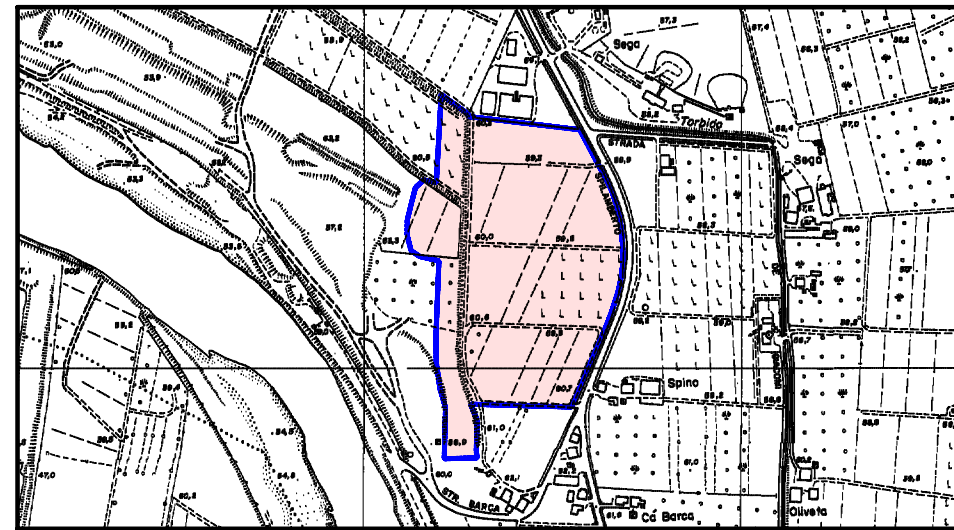


Tavola **n.05** SEZIONI DELLO STATO DI FATTO

ESERCENTE L'ATTIVITA': PANARO CAVE s.c.a.r.l.

RESPONSABILE DEL PROGETTO: Geom. LORENZO LORENZONI
COORDINATORE DEL GRUPPO DI LAVORO: Dott. Agr. RITA BEGA

GRUPPO DI LAVORO:
Geom. LORENZO LORENZONI
Topografia

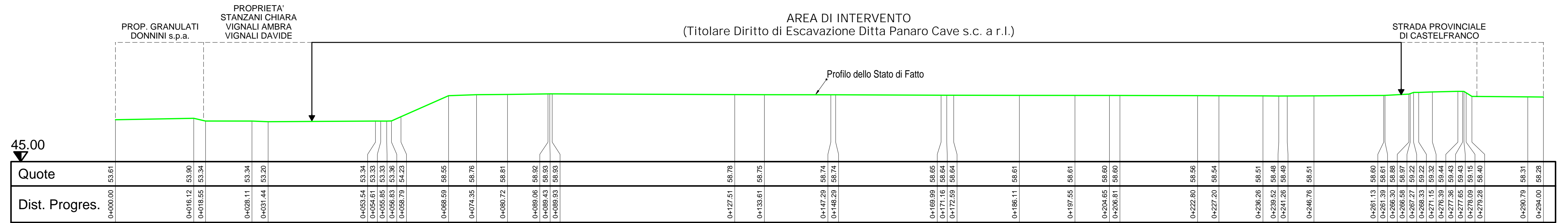
Dott. Geol. ALBERTO FIORI
Aspetti Geologici ed Idrogeologici

Dott. MICHELA MALAGOLI
Rumore e Qualità dell'Aria

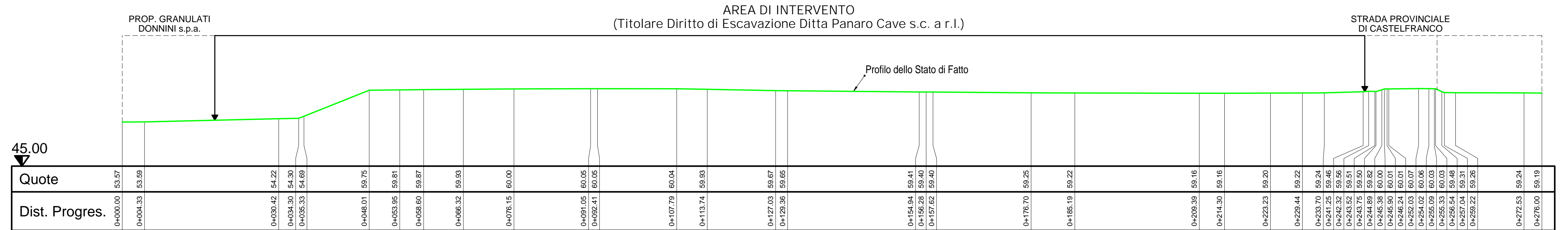
Dott. Agr. RITA BEGA
Progetto Ripristino Vegetazionale
e Aspetti Ambientali

VIDIMAZIONI:

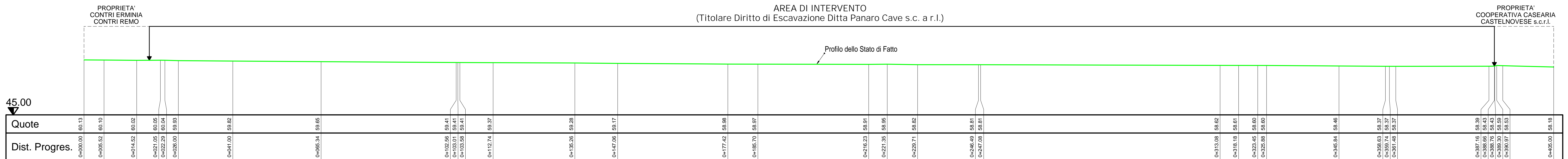
Settembre 2013



Sezione : A - A Scala = 1: 500 / 500



Sezione : B - B Scala = 1: 500 / 500



Sezione : C - C Scala = 1: 500 / 500