

COMUNE DI SAN CESARIO S. P.
PROVINCIA DI MODENA

PROCEDURA DI VALUTAZIONE IMPATTO AMBIENTALE (V.I.A.) AI SENSI
DELLA L.R. 9/99 E S.M.E.I. DELLA "CAVA RANETTA" POLO n.8
"TRAVERSA SELETTIVA PANARO" P.A.E. DEL COMUNE DI SAN CESARIO S. P.

- CAVA RANETTA -

APPENDICE

C.1

**PROGETTO DEFINITIVO DEL PIANO
DI COLTIVAZIONE E SISTEMAZIONE**

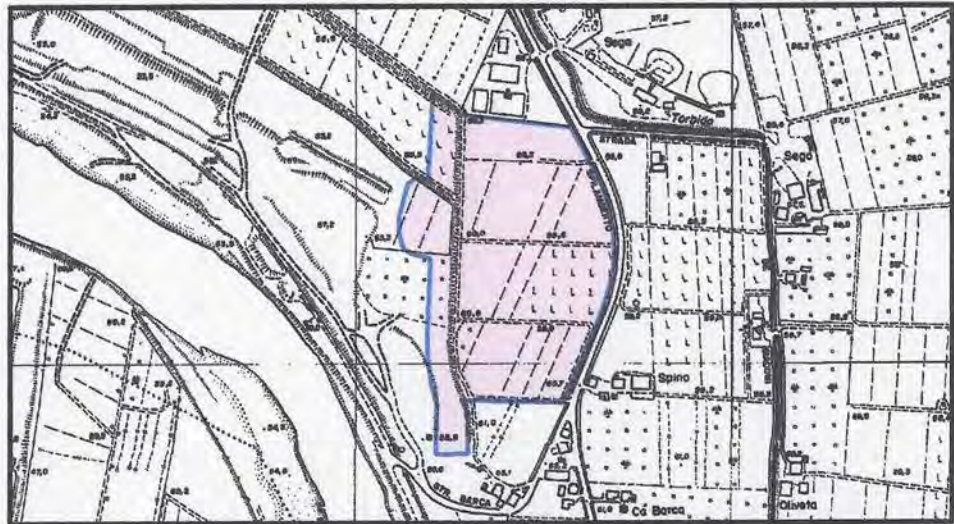


Tavola
n.06

OPERE PRELIMINARI ALLO SCAVO

ESERCENTE L'ATTIVITA': PANARO CAVE s.c. a.r.l.

PANARO CAVE s.c.a.r.l.
Via Fondovalle n. 3199
41024 MARANO sul PANARO (MO)
C.E.R. IVA 033 226 603 80
REA MO-377867

VIDIMAZIONI:

RESPONSABILE DEL PROGETTO: Geom. LORENZO LORENZONI
COORDINATORE DEL GRUPPO DI LAVORO: Dott. Agr. RITA BEGA

GRUPPO DI LAVORO:

Geom. LORENZO LORENZONI
Topografia

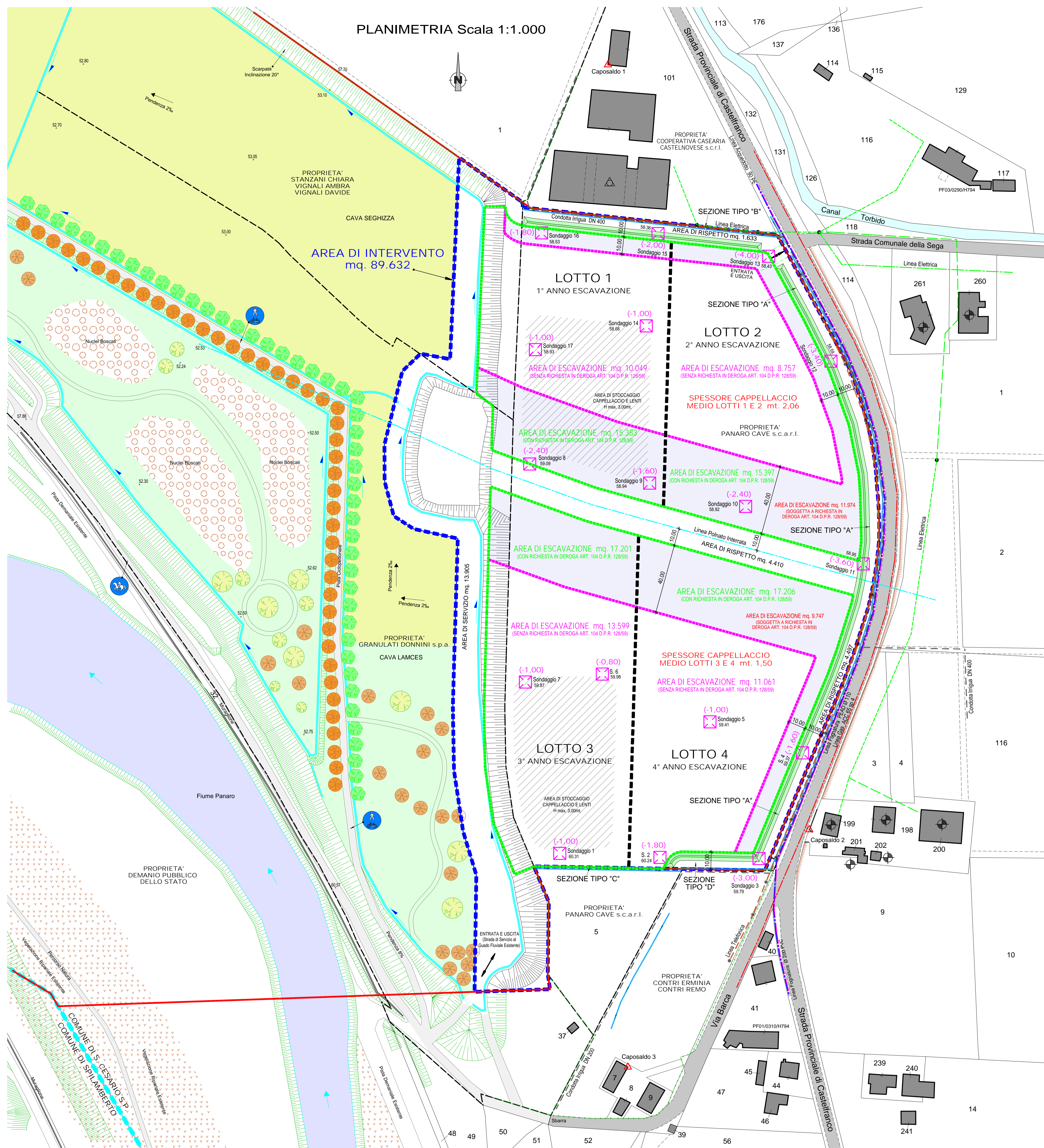
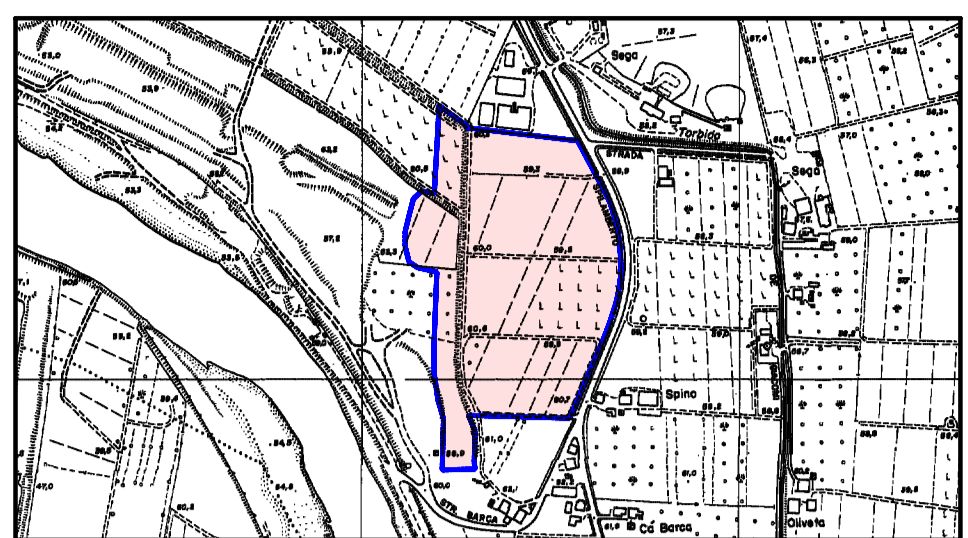
Dott. Geol. ALBERTO FIORI
Aspetti Geologici ed Idrogeologici

Dott. MICHELA MALAGOLI
Rumore e Qualità dell'Aria

Dott. Agr. RITA BEGA
Progetto Ripristino Vegetazionale
e Aspetti Ambientali



Settembre 2013



LEGENDA

- AREA DI INTERVENTO (Titolare Diritto di Escavazione Ditta Panaro Cave S.c.a.r.l.)
- LIMITE POLO ESTRATTIVO n.8
- LIMITI DI PROPRIETA'
- CONFINI COMUNALI

LEGENDA ESISTENTE

- ALBERATURE
- NUCLEI BOSCATI
- PERCORSI E SENTIERI
- VEGETAZIONE RIPARIALE ESISTENTE
- FOSSI
- MURAGLIONE
- SCARPATE
- FIUME PANARO
- ZONE A PRATO
- ZONE AGRICOLE
- PERCORSO CICLOPEDONALE
- PERCORSO CAVALLI

LEGENDA

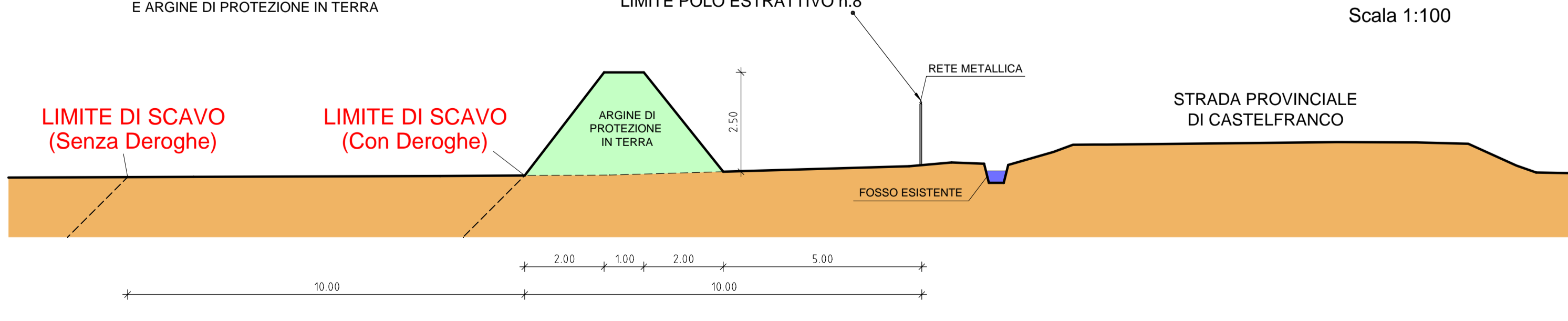
- STRADA IN BYNDER
- CANAL TORBIDO
- FOSSE DI SCOLO
- RECINZIONE PALI E RETE
- CAPOSALDO DI RIFERIMENTO
- FABBRICATO OCCUPATO
- FABBRICATO NON OCCUPATO
- SCARPATA STRADALE
- SCARPATE
- CURVE DI LIVELLO
- LINEA ELETTRICA AEREA RETE MEDIA TENSIONE
- LINEA ELETTRICA INTERRATA RETE BASSA TENSIONE
- LINEA ELETTRICA AEREA RETE BASSA TENSIONE
- PALI E SOSTEGNI LINEA ELETTRICA
- LINEA GAS RETE MEDIA PRESSIONE
- LINEA FOGNATURA ACQUA MISTA IN PRESSIONE
- LINEA ACQUEDOTTO
- CONDOTTA SISTEMA IRRIGUIO IN PRESSIONE
- LINEA TELEFONICA AEREA
- PALO LINEA TELEFONICA
- LINEA OLEODOTTO INTERRATO - POLNATO

LEGENDA

- AREA DI ESCAVAZIONE SENZA RICHIESTA IN DEROGA ART. 104 D.P.R. 128/59
- AREA DI ESCAVAZIONE CON RICHIESTA IN DEROGA ART. 104 D.P.R. 128/59
- AREA DI ESCAVAZIONE SOGGETTA A RICHIESTA IN DEROGA ART. 104 D.P.R. 128/59
- LIMITE LOTTI ANNUALI
- AREA DI STOCCAGGIO CAPPELLACCIO E LENTI
- ARGINE DI PROTEZIONE
- SONDAGGI

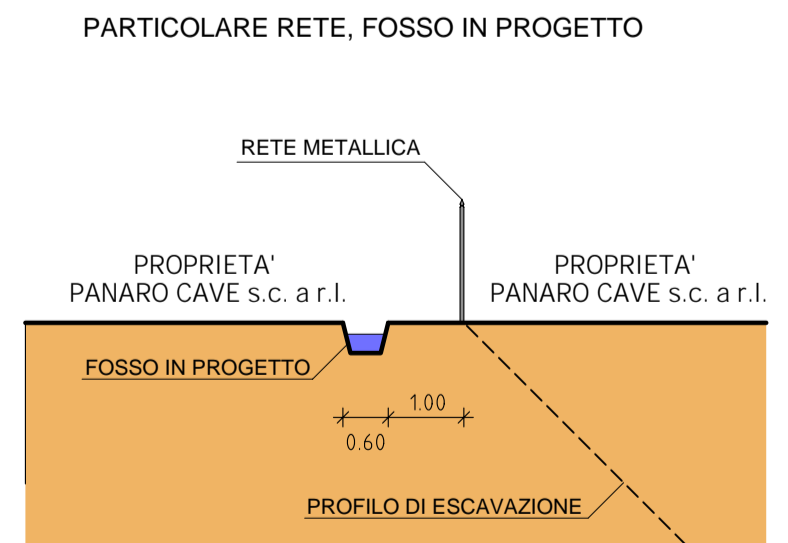
LOTTO 1	AREA DI ESCAVAZIONE 1° ANNO (CON RICHIESTA IN DEROGA ART. 104 D.P.R. 128/59)	mq. 15.383	
	AREA DI ESCAVAZIONE 2° ANNO (CON RICHIESTA IN DEROGA ART. 104 D.P.R. 128/59)	mq. 10.049	
LOTTO 2	AREA DI ESCAVAZIONE 2° ANNO (CON RICHIESTA IN DEROGA ART. 104 D.P.R. 128/59)	mq. 15.397	
	AREA DI ESCAVAZIONE 2° ANNO (SENZA RICHIESTA IN DEROGA ART. 104 D.P.R. 128/59)	mq. 8.757	
LOTTO 3	AREA DI ESCAVAZIONE 3° ANNO (CON RICHIESTA IN DEROGA ART. 104 D.P.R. 128/59)	mq. 17.201	
	AREA DI ESCAVAZIONE 3° ANNO (SENZA RICHIESTA IN DEROGA ART. 104 D.P.R. 128/59)	mq. 13.599	
LOTTO 4	AREA DI ESCAVAZIONE 4° ANNO (CON RICHIESTA IN DEROGA ART. 104 D.P.R. 128/59)	mq. 17.206	
	AREA DI ESCAVAZIONE 4° ANNO (SENZA RICHIESTA IN DEROGA ART. 104 D.P.R. 128/59)	mq. 11.061	
		mq. 43.466	mq. 65.187
	AREA DI SERVIZIO	mq. 13.905	
	AREE DI RISPETTO	mq. 1.633 + mq. 4.497 + mq. 4.410	mq. 10.540
	AREA DI INTERVENTO	mq. 89.632	

PARTICOLARE RETE, FOSSE ESISTENTE E ARGINE DI PROTEZIONE IN TERRA

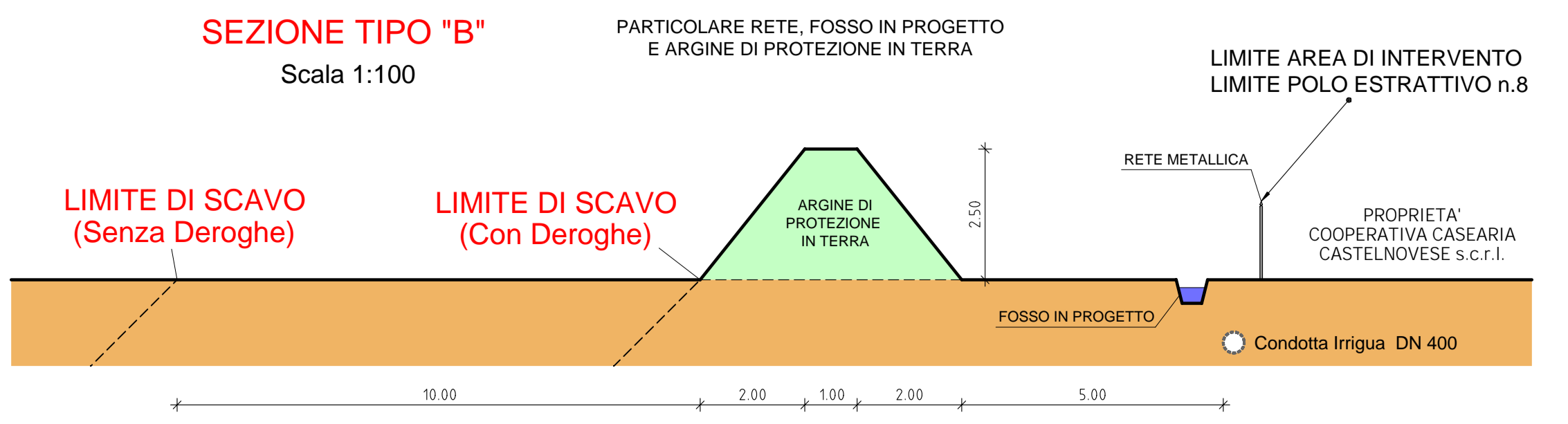


SEZIONE TIPO "A" Scala 1:100

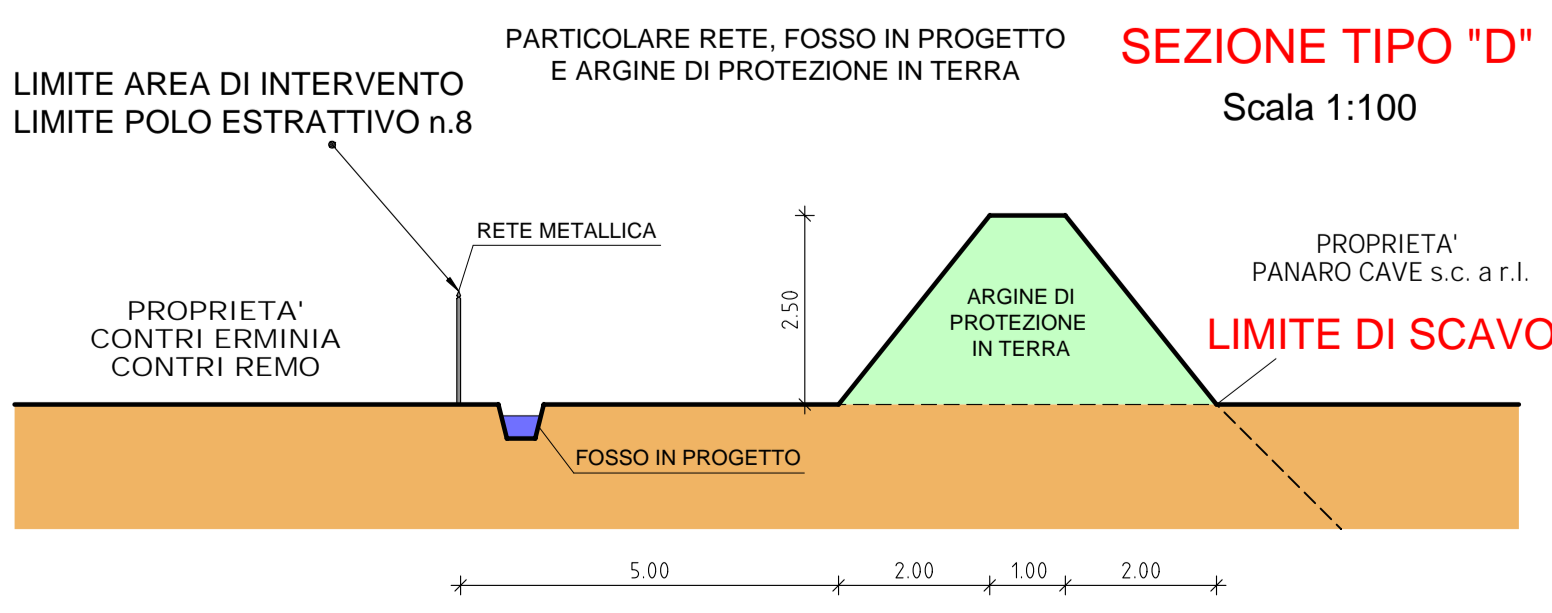
SEZIONE TIPO "C" Scala 1:100



SEZIONE TIPO "B" Scala 1:100



SEZIONE TIPO "D" Scala 1:100



SCHEMA TIPO RECINZIONE Scala 1:50

