

STUDIO DI IMPATTO AMBIENTALE PER IL PIANO DI
COLTIVAZIONE E SISTEMAZIONE DELLA CAVA
DENOMINATA
"GHIARELLA" DELL'A.E.C. OMONIMO
NEL COMUNE DI SAN CESARIO SUL PANARO














Tavola B.2.4a
PLANIMETRIA DEL PROGETTO DI
SCAVO MINIMO

Rilievo Luglio 2011
Scala 1:1.000




COMITENTE:
GRANULATI DONNINI S.p.A.
VIA CAVE MONTICOLI, 27/A
41126 SAN DAMASO MOI
C.F. P. IVA 02543950364
TEL. 059 442041
FAX 059 469145
AMMINISTRATORE DELEGATO: SIG.RA MARIA DONNINI

I TECNICI:
Dott.ssa Geol. Claudia Borelli
Dott.ssa Geol. Laura Fantoni
Dott. Agr. Roberto Salsi




Revisione Gennaio 2015

-  Limite A.E.C. Ghiarella
-  Area di nuova attività estrattiva
-  Sezioni Trasversali
-  Scarpate di scavo
-  Scarpate esistenti
-  Autostrada A1
-  Strada Comunale
-  Tangenziale di nuova previsione
-  Linea elettrica da delocalizzare
-  Fossi
-  Piano Quotato in m.s.l.m. successivo all'attività estrattiva
-  Bacino Irriguo
-  Bosco

PROGETTO E OPERE PRELIMINARI

-  Recinzione in progetto (la posizione della recinzione per motivi grafici è esterna all'area in proprietà, ma in cava sarà posizionata sul confine di proprietà)
-  Sbarre e cancelli di progetto
-  Fosso di guardia perimetrale (la posizione del fosso per motivi grafici è in parte esterna all'area in proprietà, ma in cava sarà posizionata sul confine di proprietà)

LOTTE DI SCAVO

-  LOTTO 1
-  LOTTO 2
-  LOTTO 3

